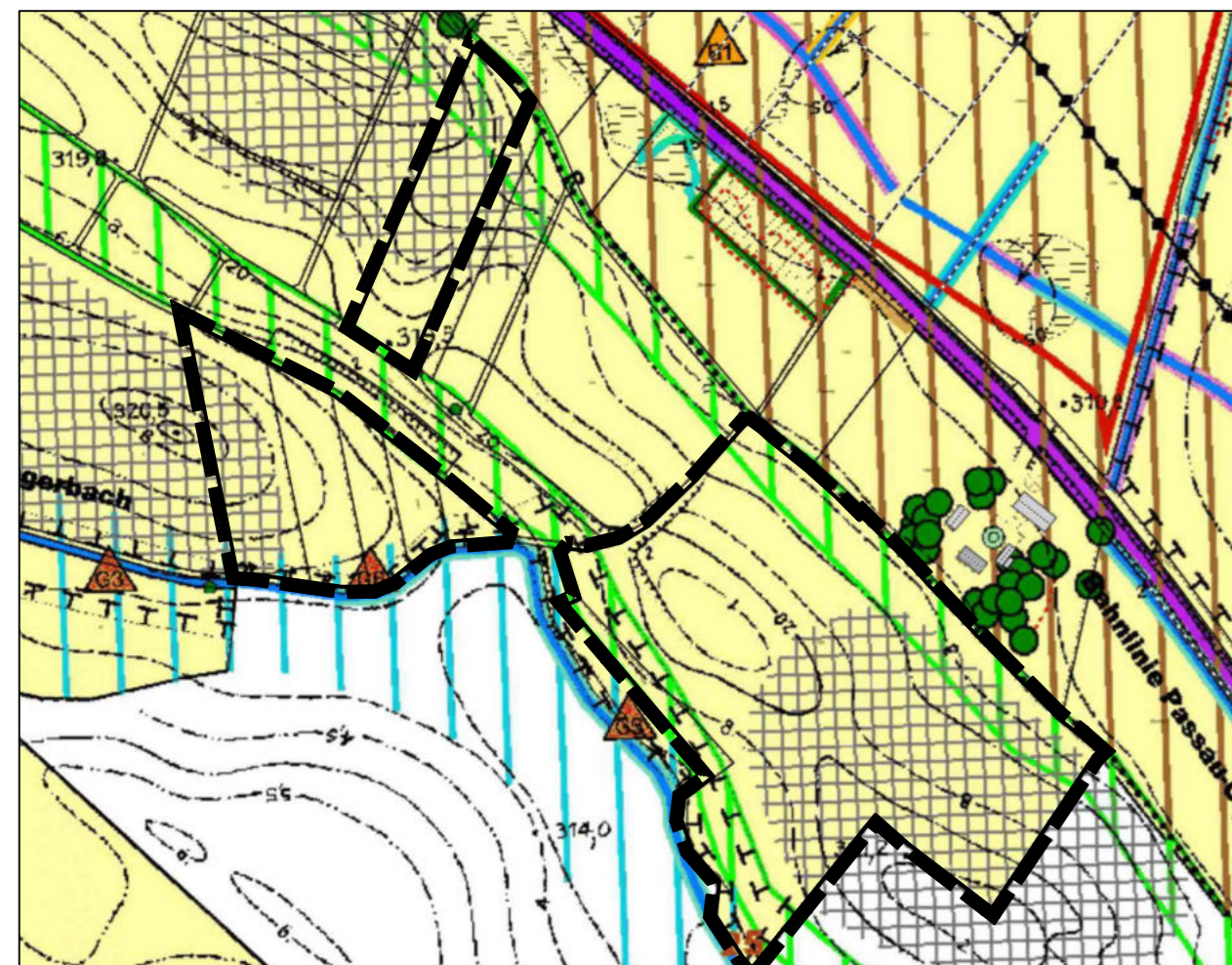
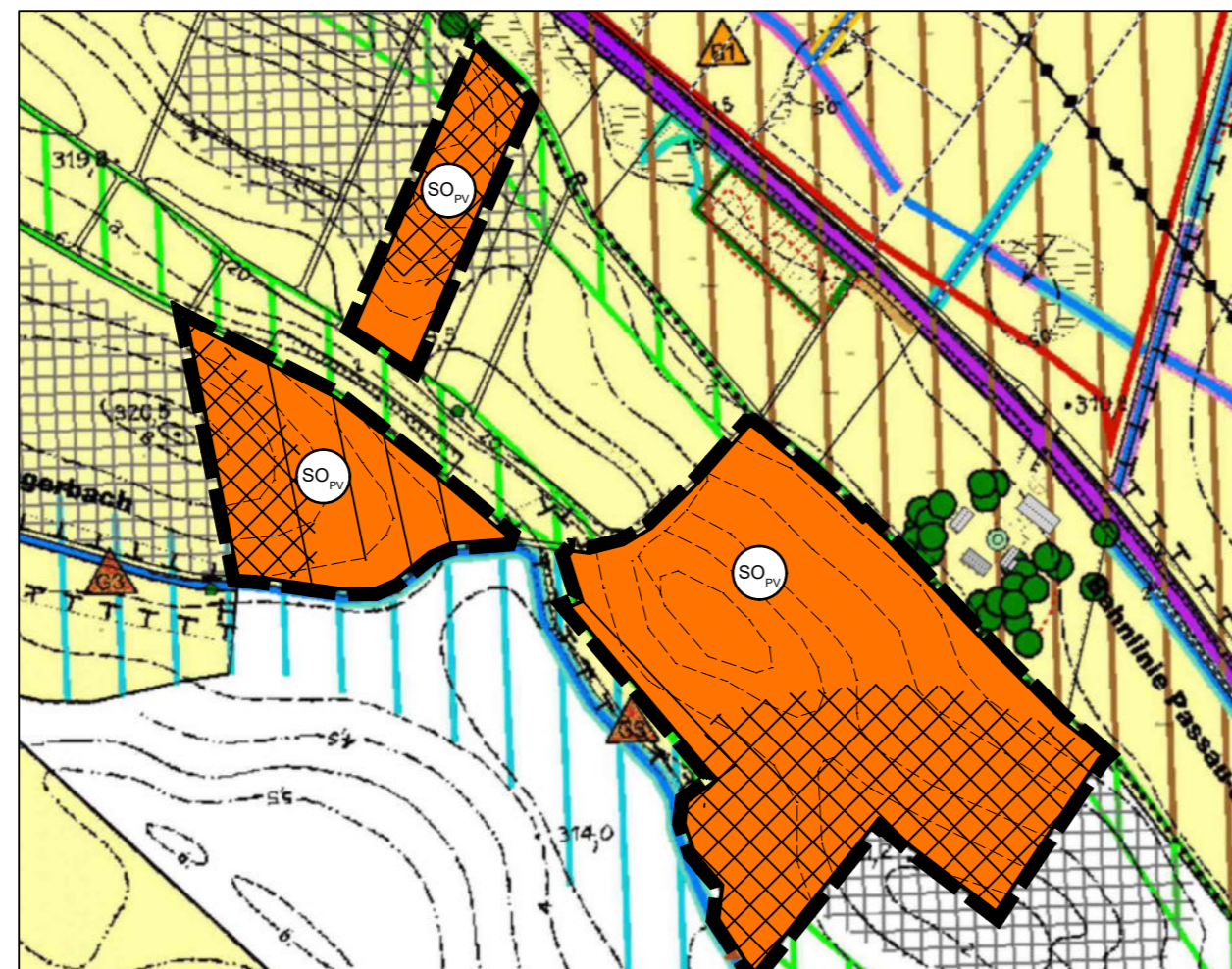


Rechtswirksamer Flächennutzungsplan der Stadt Osterhofen



Flächennutzungsplanänderung durch das Deckblatt Nr. 73



LEGENDE

Landschaftseinheiten

- Bäche und Bachtäler in der freien Landschaft
- Hangkanten und Terrassenstufen

Art der baulichen Nutzung

- sonstiges Sondergebiet gem. § 11 Abs 2 BauNVO

Flächen für den überörtlichen Verkehr und für die örtlichen Hauptverkehrswege

- Hauptwege

Hauptversorgungs- und Hauptabwasserleitungen, Richtfunk

- Elektrische Hochspannungsfreileitung
- Hauptabwasserkanal

Wasserflächen und Flächen für die Wasserwirtschaft, den Hochwasserschutz und die Regelung des Wasserabflusses

- Maßnahmen an Gewässern - G6 Anlage eines Pufferstreifens am Gewässer

Flächen für die Landwirtschaft und für Wald

- Flächen für die Landwirtschaft
- Flächen für Sukzession / Aufforstung mit standortheimischen Gehölzen; alternativ Dauergrünland

Landschaftsschutz und Landschaftspflege

- Einzelbaum, Baumreihe, Baumgruppe mit Bedeutung für Orts- und Landschaftsbild; Element der Kulturlandschaft
- Umgrenzung von Flächen für Maßnahmen zum Schutz, zur Pflege und zur Entwicklung von Natur und Landschaft

Städtebauliche Sanierung und Denkmalschutz

- Bodendenkmal

Sonstige Planzeichen

- Geltungsbereich
- Höhenlinien

VERFAHREN

- Die Stadt Osterhofen hat in der Sitzung vom gemäß § 2 Abs. 1 BauGB die Änderung des Flächennutzungsplans durch das Deckblatt Nr. 73 beschlossen. Der Änderungsbeschluss wurde am ortsüblich bekannt gemacht.
- Die frühzeitige Öffentlichkeitsbeteiligung gemäß § 3 Abs. 1 BauGB mit öffentlicher Darlegung und Anhörung für den Vorentwurf des Flächennutzungsplandeckblatts Nr. 73 in der Fassung vom hat in der Zeit vom bis stattgefunden.
- Die frühzeitige Beteiligung der Behörden und sonstigen Träger öffentlicher Belange gemäß § 4 Abs. 1 BauGB für den Vorentwurf des Flächennutzungsplandeckblatts Nr. 73 in der Fassung vom hat in der Zeit vom bis stattgefunden.
- Zum Entwurf des Flächennutzungsplandeckblatts Nr. 73 in der Fassung vom wurden die Behörden und sonstigen Träger öffentlicher Belange gemäß § 4 Abs. 2 BauGB in der Zeit vom bis beteiligt.
- Der Entwurf des Flächennutzungsplandeckblatts Nr. 73 in der Fassung vom wurde mit der Begründung gemäß § 3 Abs. 2 BauGB in der Zeit vom bis öffentlich ausgelegt.
- Die Stadt Osterhofen hat mit Beschluss des Gemeinderats vom das Flächennutzungsplandeckblatt Nr. 73 in der Fassung vom festgestellt.
Osterhofen, den (Siegel)
.....
Liane Sedlmeier, 1. Bürgermeisterin
- Das Landratsamt Deggendorf hat das Flächennutzungsplandeckblatt Nr. 73 mit Bescheid vom, Az. gemäß § 6 BauGB genehmigt.
Deggendorf, den (Siegel)

- Die Erteilung der Genehmigung des Flächennutzungsplandeckblatts Nr. 73 wurde am gemäß § 6 Abs. 5 BauGB ortsüblich bekannt gemacht. Das Flächennutzungsplandeckblatt Nr. 73 wird seit diesem Tag zu den üblichen Dienststunden der Gemeinde zu jedermanns Einsicht bereitgehalten und über dessen Inhalt auf Verlangen Auskunft gegeben. Das Flächennutzungsplandeckblatt Nr. 73 ist damit rechtswirksam. Auf die Rechtsfolgen des §§ 214 und §§ 215 BauGB sowie auf die Einsehbarkeit des Flächennutzungsplandeckblatts Nr. 73 einschl. Begründung und Umweltbericht wurde in der Bekanntmachung hingewiesen.
Osterhofen, den (Siegel)
.....
Liane Sedlmeier, 1. Bürgermeisterin

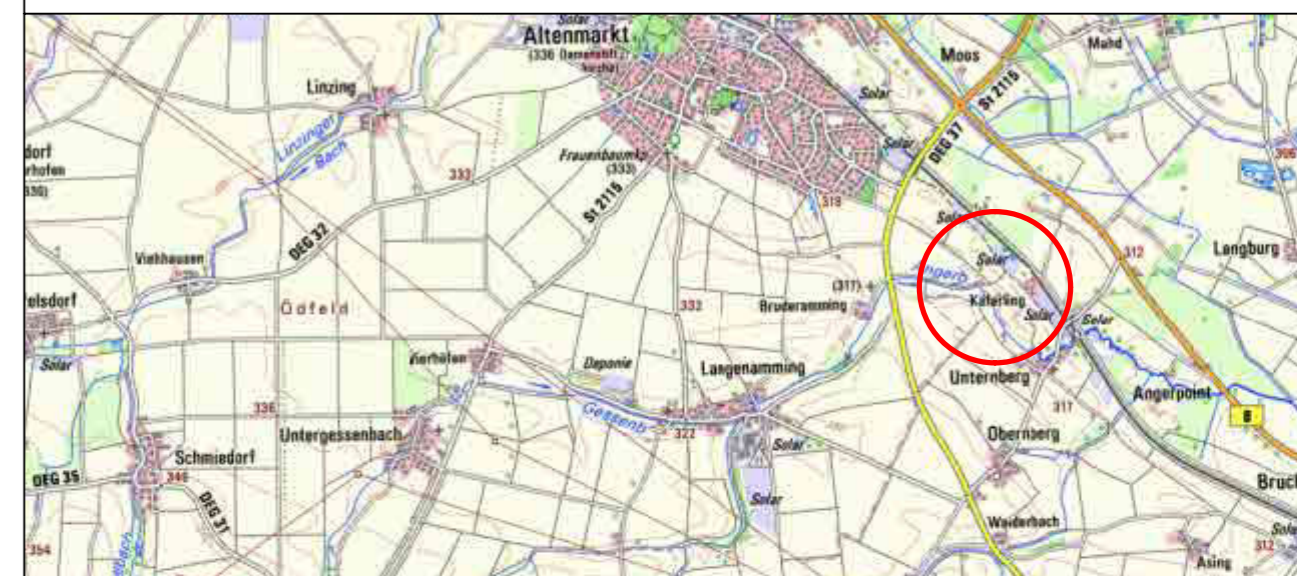
Änderung des Flächennutzungsplans durch das Deckblatt Nr. 73 „SO Solarparkprojekt Solea Osterhofen“ Teilfläche 7, 8 & 9



Stadt: Osterhofen
Landkreis: Deggendorf
Regierungsbezirk: Niederbayern

Vorentwurf

04.06.2024




Übersichtsplan 1 : 50.000

Planunterlagen:
Grundkarte erstellt von Ingenieurbüro Geoplan, Osterhofen, auf digitaler Flurkarte der Bayerischen Vermessungsverwaltung.
Untergrund:
Aussagen über Rückschlüsse auf die Untergrundverhältnisse und die Bodenbeschaffenheit können weder aus den amtlichen Karten, aus der Grundkarte noch aus Zeichnungen und Text abgeleitet werden.
Nachrichtliche Übernahmen:
Für nachrichtlich übernommene Planungen und Gegebenheiten kann keine Gewähr übernommen werden.
Urheberrecht:
Für die Planung behalten wir uns alle Rechte vor. Ohne unsere Zustimmung darf die Planung nicht geändert werden.

Entwurfsverfasser:

GeoPlan
Donau-Gewerbepark 5, 94486 Osterhofen
FON: 09932 9544-0 / FAX: 09932 9544-77
E-MAIL: info@geoplan-online.de

Projektierung: Daniel Wagner



1 : 5.000

Projekt: SO Solarparkprojekt Solea Osterhofen

Datei: 1_1_FNP-5000_Solarparkprojekt_Solea_Osterhofen_6

L2302015