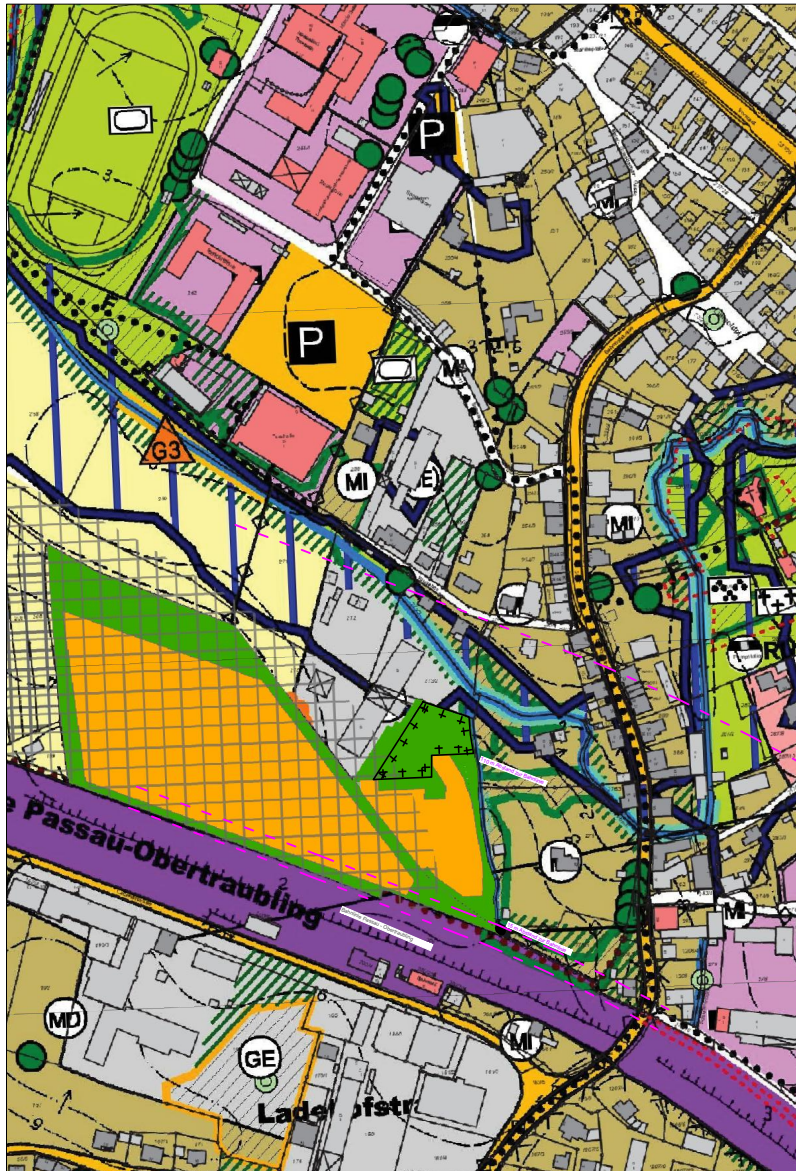
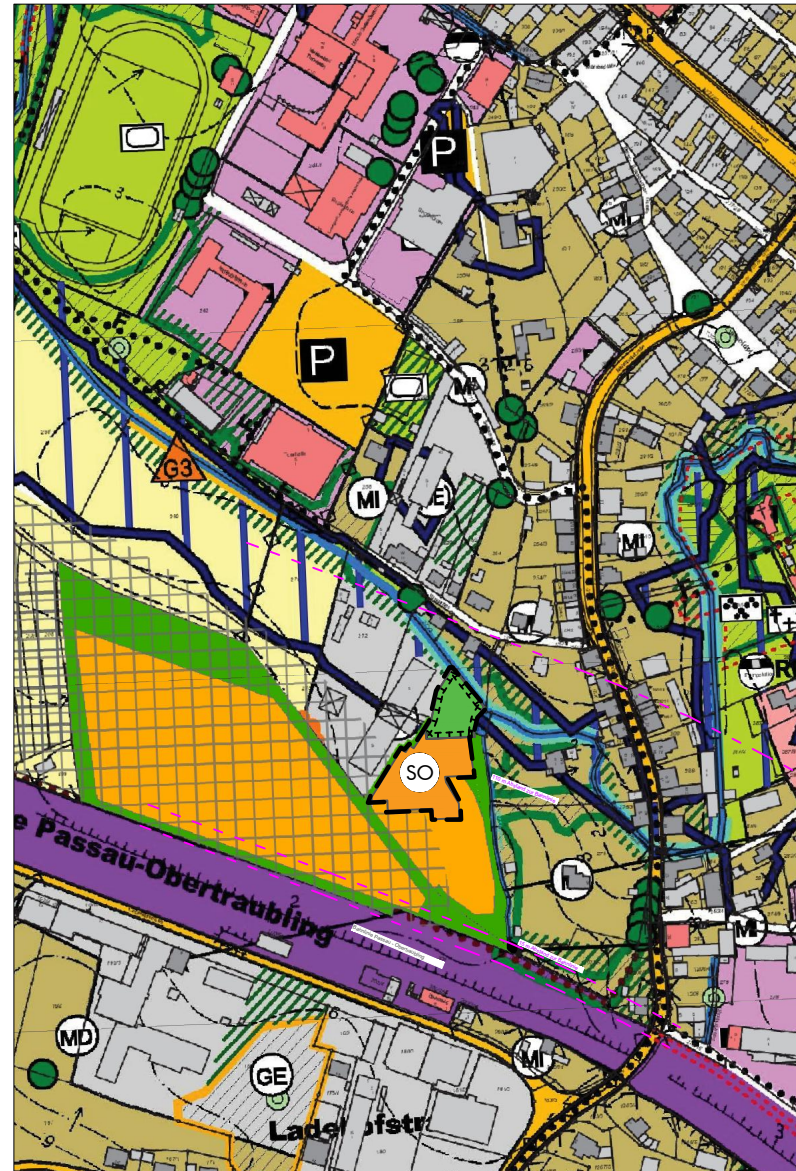


Rechtskräftiger Flächennutzungsplan
der Stadt Osterhofen








Flächennutzungsplan mit
Deckblatt Nr. 69 Stand 13.07.2021



Die beigefügte Begründung mit Umweltbericht i. d. Fassung vom 13.07.2021 ist Teil der Flächennutzungsplanänderung

Legende

-  Geltungsbereich Deckblatt Nr. 69
-  Sonstiges Sondergebiet für die Nutzung Erneuerbarer Energien
-  Grünflächen
-  Umgrenzung von Flächen für Maßnahmen zum Schutz, zur Pflege und zur Entwicklung von Natur u. Landschaft
-  Bodendenkmal

Land Schafft Raum
LANDSCHAFTSARCHITEKTUR

Äußere Neumarkter Str. 80
84453 Mühldorf a. Inn
Tel.: 08631 302 84 50
info@landschafttraum.com

Bearbeitung:
Sarah Härtl,
Landschaftsarchitektin

Maßstab: 1:5.000

